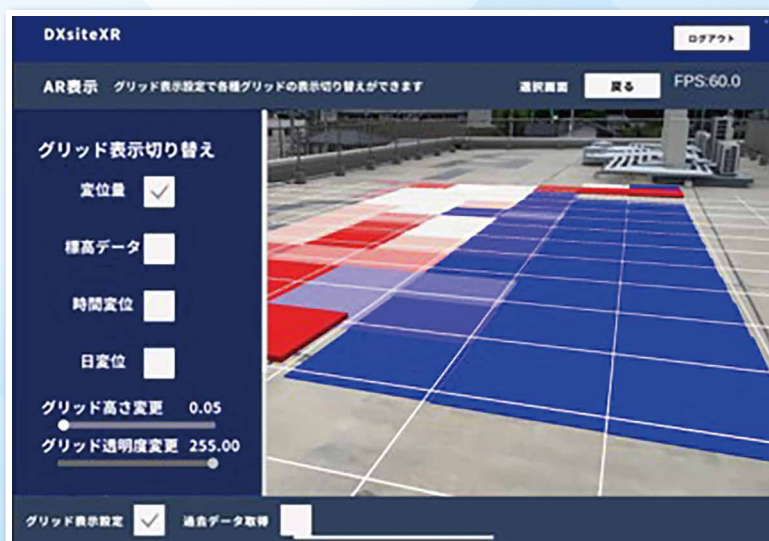
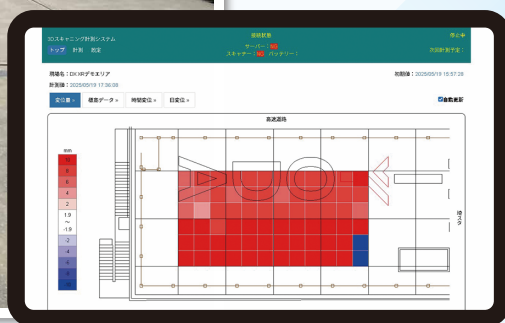
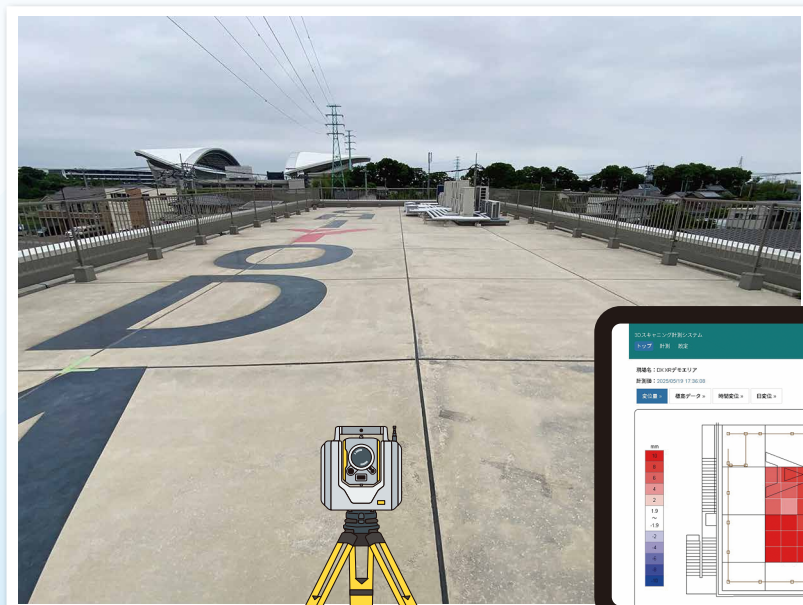




DXsiteXR



DXsiteXRとは、DXscanで表示されたヒートマップをiPadを通して現地に投影するシステムです。現行のDXscanではタブレット上での平面的な表現のみとなっていますが、DXsiteXRを使用し現地に投影することで変位や差分の確認が視覚的に行えます。

POINT 1

リアルタイムに現地に投影可能

DXscanで計測したデータをリアルタイムにXR端末上に反映します。過去の計測データの表示も可能です。

POINT 2

視覚的に計測結果を確認できる

これまで、タブレット上でヒートマップを表示させ、画面と現地を照らし合わせていましたが、XRを使用し、現地に実際に投影することで、誰でも視覚的に確認が可能です。

POINT 3

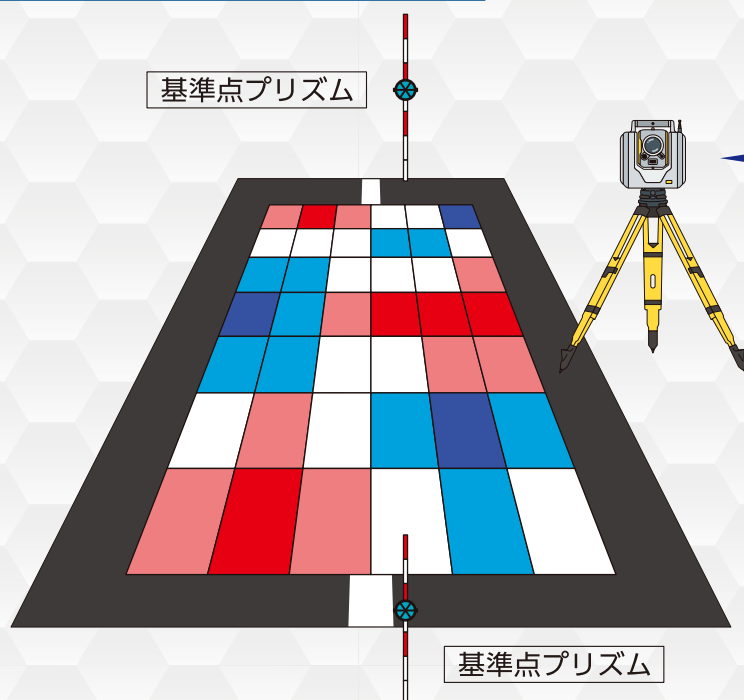
専用端末不要 (iOS対応)

専用端末が不要なため、だれでもいつでも使用可能です。

接続可能アプリ

DXscan

変位・差分・平坦性をヒートマップに表示!
3Dスキャニング計測システム!!



千代田測器
CHIYODA



HP



YOUTUBE

■ ICT営業グループ

〒110-0015 東京都台東区東上野1-1-11
TEL : 03(3833)2016 / FAX : 03(3835)9273

■ 首都圏営業グループ

〒336-0035 埼玉県さいたま市南区松本2-1-16
TEL : 048(839)0420 / FAX : 048(838)0860

■ 横浜営業所

〒221-0812 神奈川県横浜市神奈川区平川町9-5
TEL : 045(481)7575 / FAX : 045(481)2896

■ 大阪営業所

〒550-0012 大阪府大阪市西区立売堀1-6-13
南本町天祥ビル2号館203
TEL : 06(7494)3482 / FAX : 06(7494)3482