

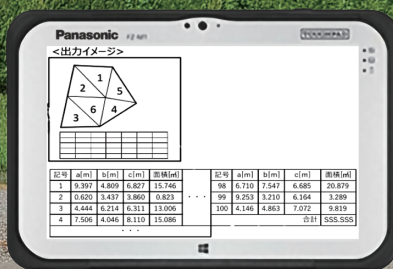
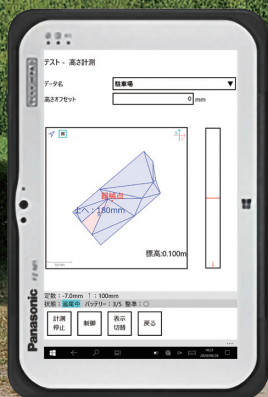
現場の声を
フル搭載!!

CHIYODA

測構ナビ NEO

面的な高さ管理!

舗装展開図としてDXF出力



面管理の時代へ!

現況勾配も簡単に確認!
舗装展開図もデジタル化!
法面データ作成も楽々!



ワンマン測量で 生産性 大幅アップ!



杭ナビ^{Kui-Navi} LN-150

大画面の
FZ-M1で
操作性UP!



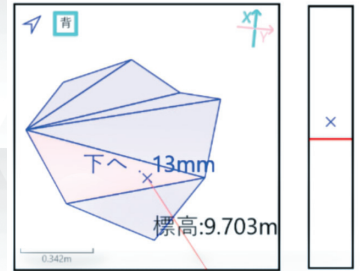

NETIS 3Dテクノロジーを用いた計測
及び記録システム
登録番号:KT-170034-VE

Point 01

日々の進捗管理を面管理へ

「面管理」とは…

現場の変化点の座標3点を結び
面を作成 (三角メッシュを作成)
作成された面内の範囲であれば
任意の点での高さの計測が可能に!!



視覚的でわかりやすい計測画面

道路工事はもちろん駐車場、公園、法面形成、造成工事等で大活躍!!

Point 02

作成した面データをICT建機へ



現場で取得した座標より現場で面データ作成

作成したデータをICT建機で
使用できる **LandXML形式** で出力

ICT建機で施工!!



Point 03

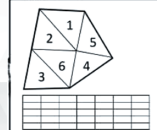
他にも新機能多数!!



杭ナビだけではなく
トータルステーション
とも接続可能に!!

面積計算の画面を
舗装展開図として
DXF形式で出力

<出力イメージ>



**面積計算及び
帳票出力が可能に!**

記号	a[m]	b[m]	c[m]	面積[m ²]	記号	a[m]	b[m]	c[m]	面積[m ²]
1	9.397	4.809	6.827	15.746	98	6.710	7.547	6.685	20.879
2	0.620	3.437	3.860	0.823	99	9.253	3.210	6.164	3.289
3	4.444	6.214	6.311	13.006	100	4.146	4.863	7.072	9.819
4	7.506	4.046	8.110	15.086					
					合計				555.555

千代田測器株式会社

<https://www.chiyodasokki.jp/>

■ ソリューション営業部 ICT営業課

〒110-0015 東京都台東区東上野1-1-11

TEL : 03(3833)2016 / FAX : 03(3835)9273

■ ソリューション営業部 首都圏営業部

〒336-0035 埼玉県さいたま市南区松本2-1-16

TEL : 048(839)0420 / FAX : 048(838)0860

■ ソリューション営業部 首都圏営業部 横浜営業所

〒221-0812 神奈川県横浜市神奈川区平川町9-5

TEL : 045(481)7575 / FAX : 045(481)2896



お問い合わせは下記までお願い致します。